


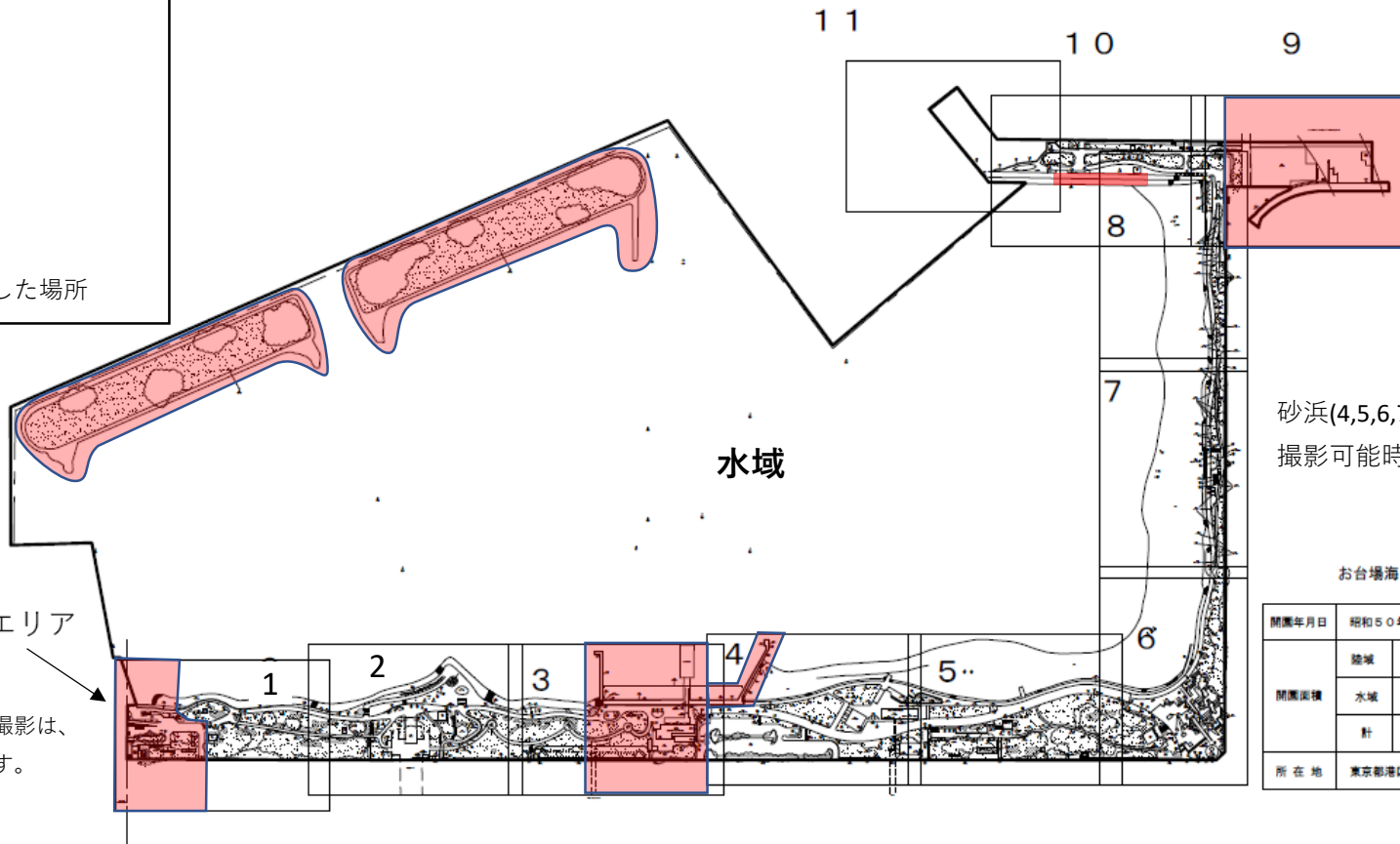
撮影禁止エリア

- ・ 1の水陸両用バス区域
- ・ 3,4の栈橋及びその周辺
- ・ ウッドデッキ上
- ・ スカイウォーク上
- ・ ベンチ
- ・ 細い園路上
- ・ 建物内、トイレ周辺
- ・ 駐車場内
- ・ 喫煙所内
- ・ 水域
- ・ 赤  表示の区域
- ・ その他、危険と判断した場所

お台場海浜公園

※ お申込み前に必ず『**撮影許可・申請手続きのご案内**』及び『**海上公園撮影許可基準及び注意事項**』をお読みください。





※隣接の台場公園(第三台場)での撮影は、別途手続きが必要です。



砂浜(4,5,6,7,8,9,10,11のエリア)の撮影可能時間は9:00~20:00です。

お台場海浜公園

開園年月日	昭和50年12月1日	
開園面積	陸域	75,414.79㎡
	水域	435,395.00㎡
	計	510,809.79㎡
所在地	東京都港区台場1丁目	

凡 例	
	境界
	橋
	遊路等
	等置線

水陸両用バスエリア

※隣接の潮風公園での撮影は、別途手続きが必要です。

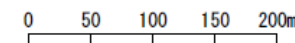
【記載必須】 撮影の使用面積をご記入ください。

凡 例	
	喬木及び樹林地
	低木・灌木
	芝生地
	草地

$$\boxed{\quad} \text{ m}^2 = \boxed{\quad} \text{ m} \times \boxed{\quad} \text{ m}$$



S=1:4,000



2022年11月5日更新